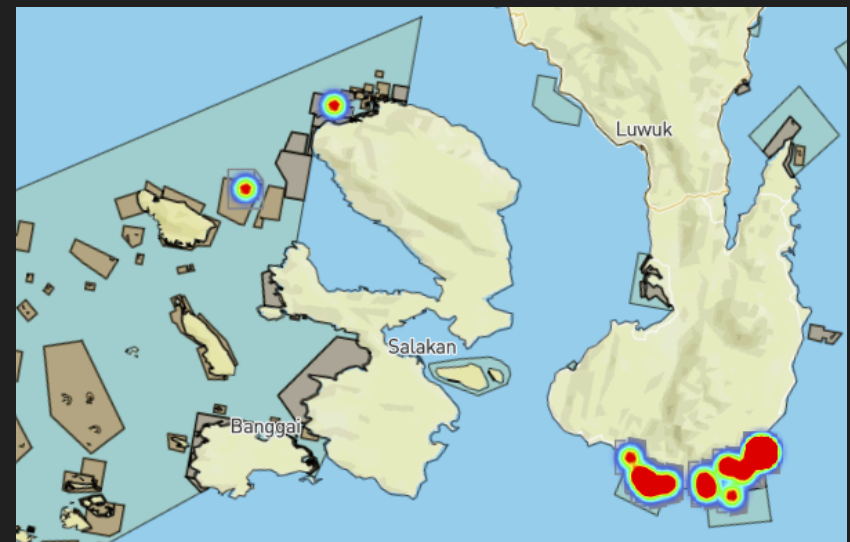
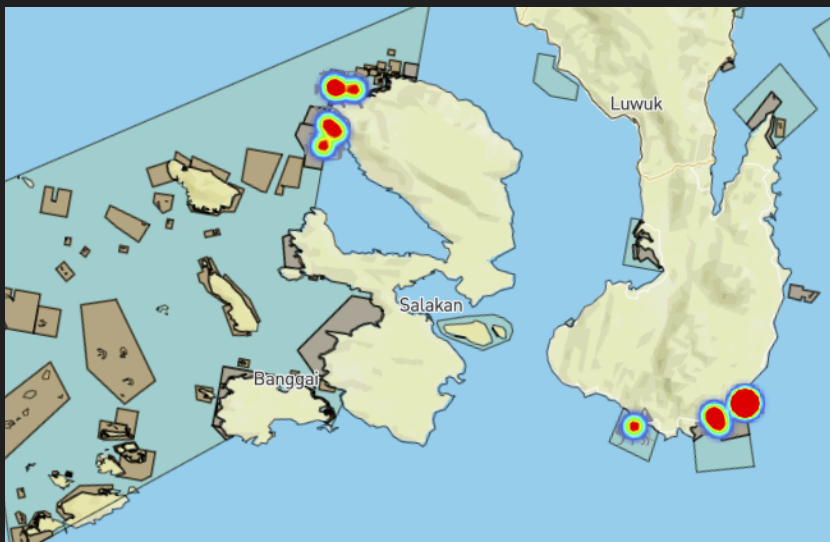
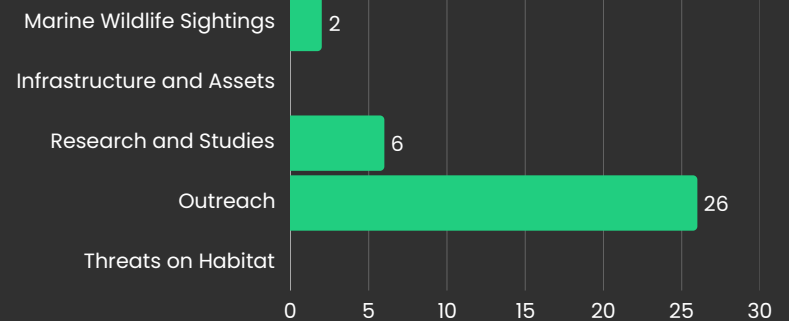


## BANGGAI

### LAW ENFORCEMENT



### MONITORING, PATROLLING SURVEILLANCE



# EarthRanger

## BANGGAI

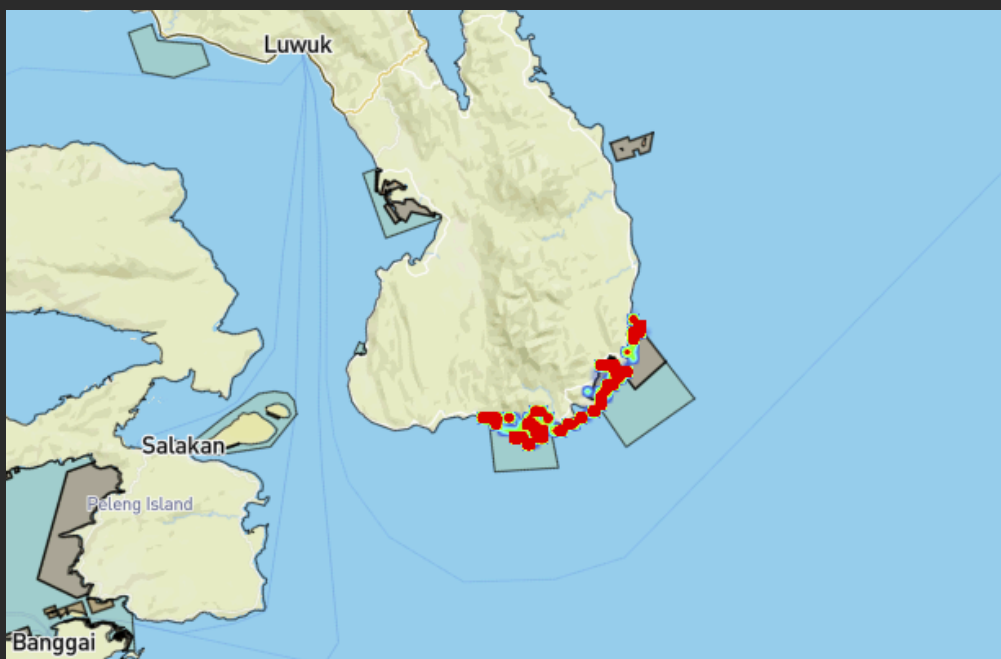
APRIL 21-27, 2025

### FOOT PATROL

### SEABOURN PATROL

NO. OF PATROLS A	TOTAL KMS B	TOTAL HRS C
<b>19</b>	<b>86.01</b>	<b>31.91</b>

NO. OF PATROLS A	TOTAL KMS B	TOTAL HRS C
<b>10</b>	<b>129.45</b>	<b>62.91</b>

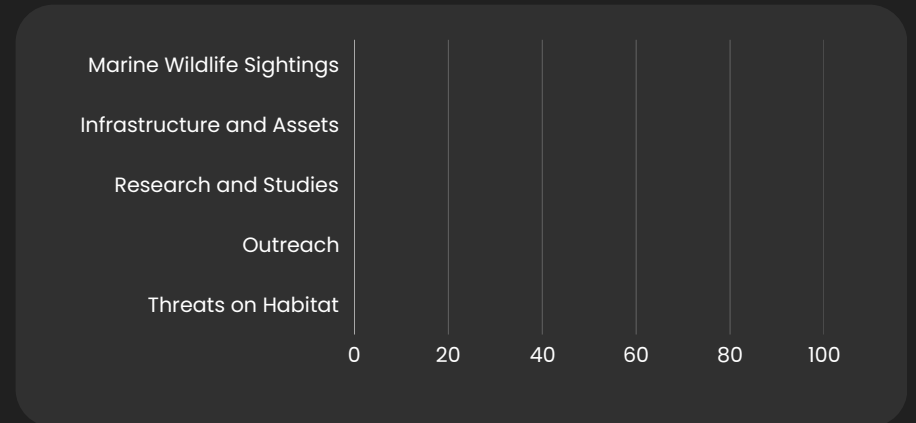


## AREA 12

### LAW ENFORCEMENT



### MONITORING, PATROLLING SURVEILLANCE



**NO RECORDS FOUND**

**NO RECORDS FOUND**

# EarthRanger

APRIL 21-27, 2025

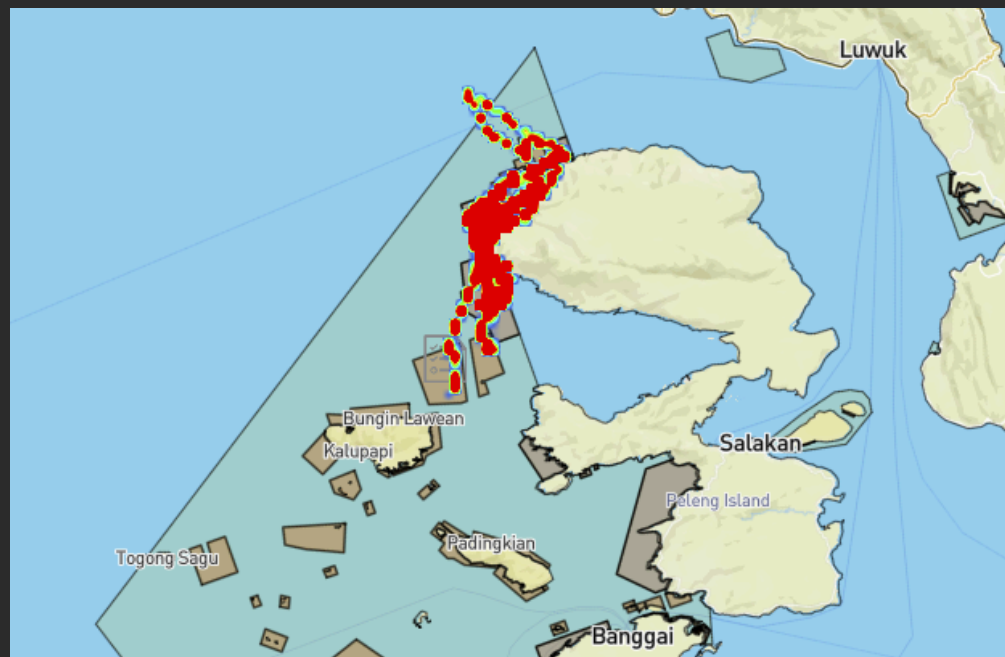
AREA 12

## FOOT PATROL

## SEABOURN PATROL

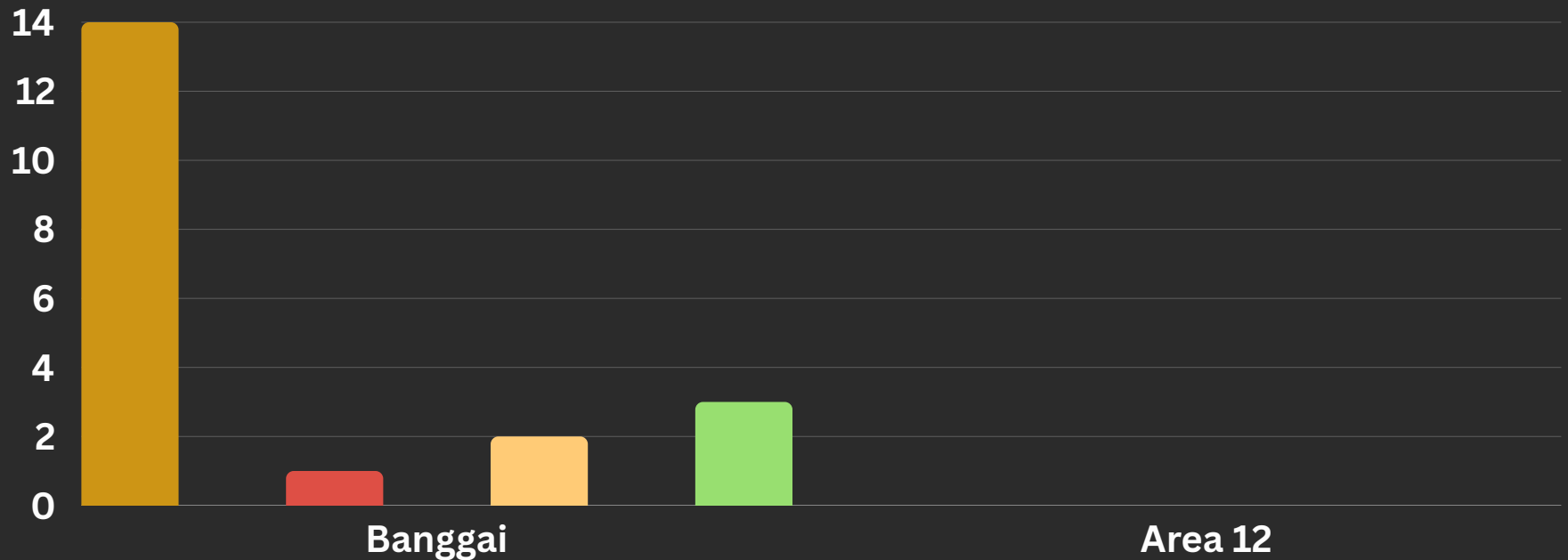
NO. OF PATROLS A	TOTAL KMS B	TOTAL HRS C
<b>1</b>	<b>26.13</b>	<b>3</b>

NO. OF PATROLS A	TOTAL KMS B	TOTAL HRS C
<b>6</b>	<b>329.94</b>	<b>28</b>



### LAW ENFORCEMENT AND APPREHENSIONS

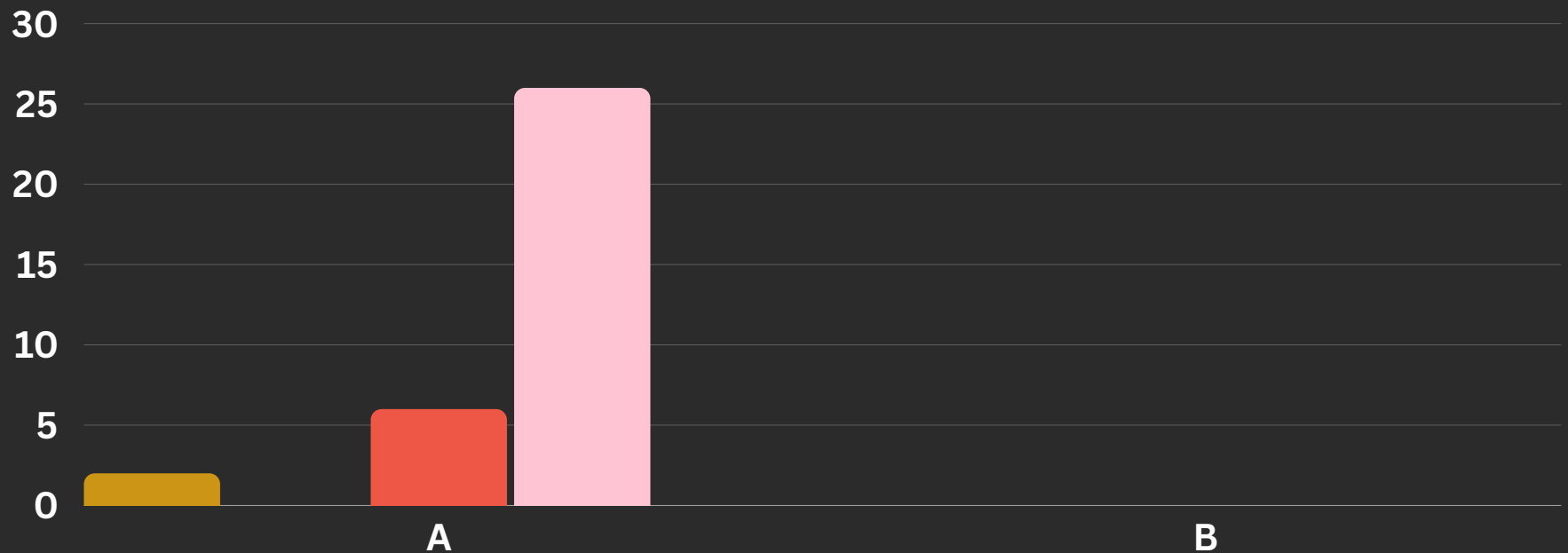
MUNICIPALITY	UNREGISTERED ILLEGAL FISHING A	FISHING IN PROHIBITED AREA (MPA) B	TAKING OF PROHIBITED SPECIES C	USE OF PROHIBITED GEARS D	COMPRESSOR FISHING E	OTHERS F	DESTRUCTIVE PRACTICES G	TOTAL
<b>Banggai</b>	<b>14</b>	<b>0</b>	<b>1</b>	<b>0</b>	<b>2</b>	<b>0</b>	<b>3</b>	<b>20</b>
<b>Area 12</b>	<b>0</b>	<b>0</b>	<b>0</b>	<b>0</b>	<b>0</b>	<b>0</b>	<b>0</b>	<b>0</b>
<b>SUBTOTAL</b>	<b>14</b>	<b>0</b>	<b>1</b>	<b>0</b>	<b>2</b>	<b>0</b>	<b>3</b>	<b>20</b>



## CONSOLIDATED REPORT

### MONITORING, PATROLLING, AND SURVEILLANCE

MUNICIPALITY	MARINE WILDWIFE SIGHTINGS A	INFRASTRUCTURE AND ASSETS B	RESEARCH AND STUDIES C	OUTREACH D	THREATS ON HABITAT E	TOTAL
<b>Banggai</b>	<b>2</b>	<b>0</b>	<b>6</b>	<b>26</b>	<b>0</b>	<b>34</b>
<b>Area 12</b>	<b>0</b>	<b>0</b>	<b>0</b>	<b>0</b>	<b>0</b>	<b>0</b>
<b>SUBTOTAL</b>	<b>2</b>	<b>0</b>	<b>6</b>	<b>26</b>	<b>0</b>	<b>34</b>



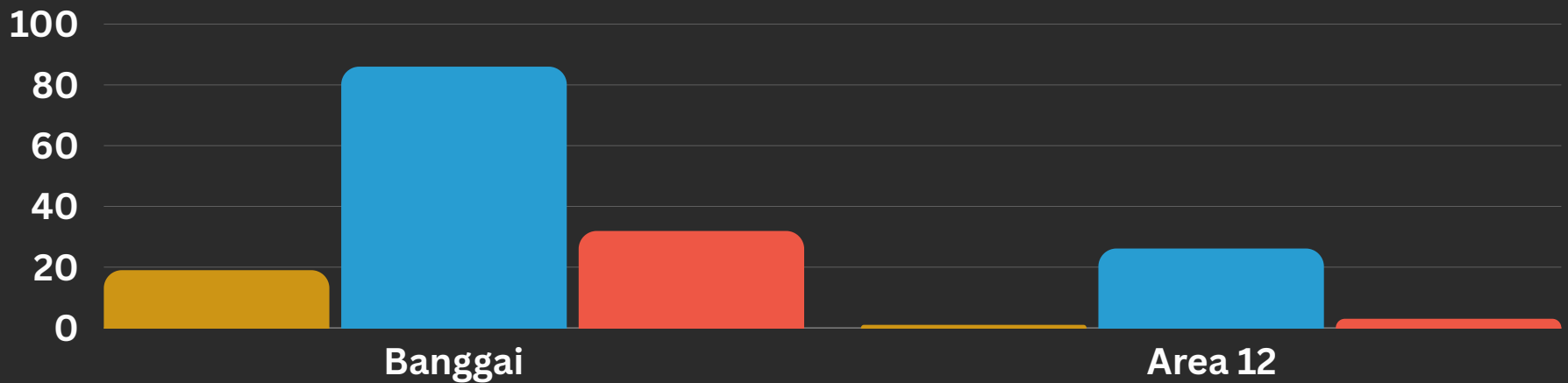
# EarthRanger

## CONSOLIDATED REPORT

APRIL 21-27, 2025

### FOOT PATROL

MUNICIPALITY	NO. OF PATROLS A	TOTAL KMS B	TOTAL HRS C
<i>Banggai</i>	<i>19</i>	<i>86.01</i>	<i>31.91</i>
<i>Area 12</i>	<i>1</i>	<i>26.13</i>	<i>3</i>
<b>SUBTOTAL</b>	<b>19</b>	<b>86.01</b>	<b>31.91</b>



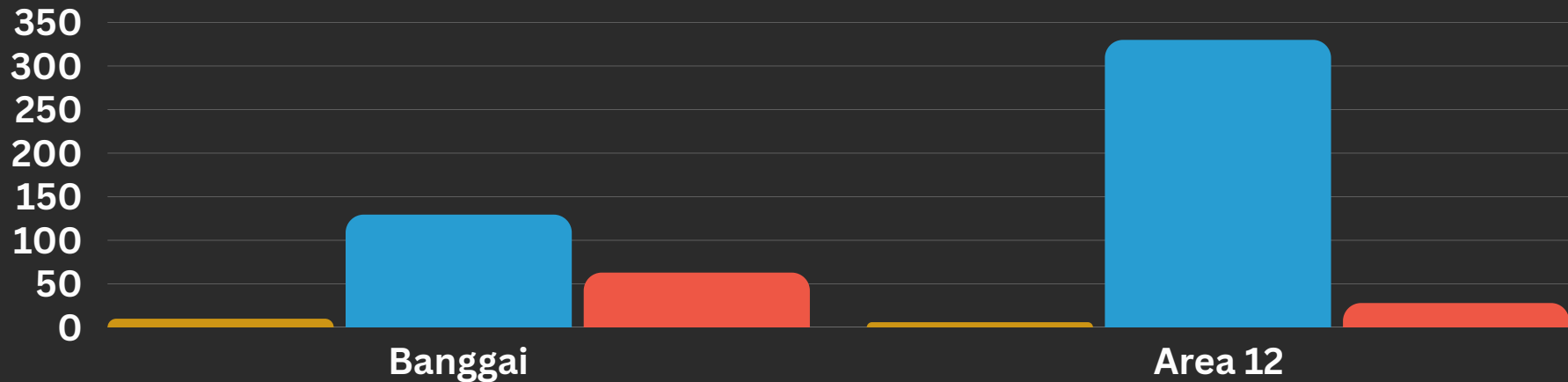
# EarthRanger

## CONSOLIDATED REPORT

APRIL 21-27, 2025

### SEABOURN PATROL

MUNICIPALITY	NO. OF PATROLS A	TOTAL KMS B	TOTAL HRS C
<i>Banggai</i>	<b>10</b>	<b>129.45</b>	<b>62.91</b>
<i>Area 12</i>	<b>6</b>	<b>329.94</b>	<b>28</b>
<b>SUBTOTAL</b>	<b>10</b>	<b>129.45</b>	<b>62.91</b>



## DETAILED REPORT

### LAW ENFORCEMENT AND AND APPREHENSIONS

#### Unregistered Illegal Fishing

REPORT TYPE	REPORT ID	REPORTED BY	REPORTED AT (GMT+0:0)	SELECT MUNICIPALITY/B OUNDARY (PILIH KOTAMADYA/BATAS)	PHOTOS
<i>Unregistered Illegal fishing (Penangkapan Ikan Ilegal Yang Tidak Terdaftar)</i>	2143	Wahyuda Mahendra Tampoi	4/26/2025 7:28		NO IMAGE
<i>Unregistered Illegal fishing (Penangkapan Ikan Ilegal Yang Tidak Terdaftar)</i>	2042	Wahyuda Mahendra Tampoi	4/24/2025 9:54	A6	NO IMAGE
<i>Unregistered Illegal fishing (Penangkapan Ikan Ilegal Yang Tidak Terdaftar)</i>	1998	Wahyuda Mahendra Tampoi	4/20/2025 17:46		NO IMAGE
<i>Unregistered Illegal fishing (Penangkapan Ikan Ilegal Yang Tidak Terdaftar)</i>	2000	Wahyuda Mahendra Tampoi	4/21/2025 1:29	A6	NO IMAGE
<i>Unregistered Illegal fishing (Penangkapan Ikan Ilegal Yang Tidak Terdaftar)</i>	2017	Wahyuda Mahendra Tampoi	4/23/2025 0:36	A6	NO IMAGE
<i>Unregistered Illegal fishing (Penangkapan Ikan Ilegal Yang Tidak Terdaftar)</i>	2013	Wahyuda Mahendra Tampoi	4/22/2025 14:03	A6	NO IMAGE
<i>Unregistered Illegal fishing (Penangkapan Ikan Ilegal Yang Tidak Terdaftar)</i>	2011	Wahyuda Mahendra Tampoi	4/22/2025 9:59	A6	NO IMAGE
<i>Unregistered Illegal fishing (Penangkapan Ikan Ilegal Yang Tidak Terdaftar)</i>	2007	Wahyuda Mahendra Tampoi	4/21/2025 22:43	A6	NO IMAGE
<i>Unregistered Illegal fishing (Penangkapan Ikan Ilegal Yang Tidak Terdaftar)</i>	2029	Wahyuda Mahendra Tampoi	4/23/2025 14:44	A6	NO IMAGE
<i>Unregistered Illegal fishing (Penangkapan Ikan Ilegal Yang Tidak Terdaftar)</i>	2032	Wahyuda Mahendra Tampoi	4/24/2025 0:32		NO IMAGE

### LAW ENFORCEMENT AND AND APPREHENSIONS

#### Unregistered Illegal Fishing

REPORT TYPE	REPORT ID	REPORTED BY	REPORTED AT (GMT+0:0)	SELECT MUNICIPALITY/B OUNDARY (PILIH KOTAMADYA/BA TAS)	PHOTOS
<i>Unregistered Illegal fishing (Penangkapan Ikan Ilegal Yang Tidak Terdaftar)</i>	2038	Wahyuda Mahendra Tampoi	4/24/2025 8:55	A6	NO IMAGE
<i>Unregistered Illegal fishing (Penangkapan Ikan Ilegal Yang Tidak Terdaftar)</i>	2003	Wahyuda Mahendra Tampoi	4/21/2025 9:08	A6	NO IMAGE
<i>Unregistered Illegal fishing (Penangkapan Ikan Ilegal Yang Tidak Terdaftar)</i>	2021	Wahyuda Mahendra Tampoi	4/23/2025 9:01	A6	NO IMAGE
<i>Unregistered Illegal fishing (Penangkapan Ikan Ilegal Yang Tidak Terdaftar)</i>	2005	Wahyuda Mahendra Tampoi	4/21/2025 16:21	A6	NO IMAGE

## DETAILED REPORT

### LAW ENFORCEMENT AND AND APPREHENSIONS

#### Destructive Practices

REPORT TYPE	REPORT ID	REPORTED BY	REPORTED AT (GMT+0:0)	NOTES	SELECT TYPE (PILIH TIPE)	NAME OF THE FISHING VESSEL (NAMA KAPAL IKAN)	REGISTRATION CERTIFICATE NUMBER (NO.REGISTRASI)	ADDRESS (ALAMAT)	NAME OF OFFENDER /S (NAMA PELANGGAR : ABK/KAPT EN)	ACTION TAKEN (TINDAKAN YANG DI AMBIL)	APPREHENDING OFFICER/S (NAMA PETUGAS)	PHOTOS
Destructive Practices within City Waters (Praktik Yang Merusak Dalam Perairan)	2024	Idham Farsha	4/21/2025 3:25	Information dari Pemerintah Desa Pandaluk. Telah terjadi pomboman di hari senin, 21 April 2025. Tidak diketahui pelaku. Lokasi sekitar Labange dekat tempat wisata desa Pandaluk. Pengembangan informasi, pelaku diidentifikasi adalah Akbar dari desa Kambani, tidak sempat mengambil semua hasil bom karena di kejar oleh Pokdarwis Pandaluk.	Use of explosives (Penggunaan Bahan Peledak)	NN	NN	NN	NN	Pengambilan titik	Idham, Sumarto, Mahmud, Arnoud	IMAGE1
Destructive Practices within City Waters (Praktik Yang Merusak Dalam Perairan)	2140	Idham Farsha	4/25/2025 23:37	Melihat Muhrim merapat ke pulau delapan mengangkut sesuatu. Setelah dia pergi, tim mencari barang bukti yang disembunyikan. Tim menemukan 1 ember berisi ikan dan 1 ember berisi racun.	Use of Poisonous Substances (Penggunaan Zat Beracun)			Lumbilumbia	Muhrin	Mengambil barang bukti	Mahmud, Idham, Arnoud	IMAGE1

## DETAILED REPORT

### LAW ENFORCEMENT AND AND APPREHENSIONS

#### Destructive Practices

REPORT TYPE	REPORT ID	REPORTED BY	REPORTED AT (GMT+0:0 )	NOTES	SELECT TYPE (PILIH TIPE)	ADDRESS (ALAMAT)	NAME OF OFFENDER/S (NAMA PELANGGAR : ABK/KAPTEN)	PHOTOS
<b><i>Destructive Practices within City Waters (Praktik Yang Merusak Dalam Perairan)</i></b>	2150	<i>Idham Farsha</i>	<b>4/26/2025 2:45</b>	<i>Kejadian saat speed biru turun, waktu lewat speed.</i>	<b><i>Use of explosives (Penggunaan Bahan Peledak)</i></b>	<b><i>Matamaling</i></b>	<b><i><u>Pardi</u></i></b>	<b><i>NO IMAGE</i></b>

### LAW ENFORCEMENT AND AND APPREHENSIONS

#### Compressor Fishing

REPORT TYPE	REPORT ID	REPORTED BY	REPORTED AT (GMT+0:0)	NOTES	ADDRESS (ALAMAT)	NAME OF OFFENDER/S (NAMA PELANGGAR : ABK/KAPTEN)	ACTION TAKEN (TINDAKAN YANG DI AMBIL)	APPREHENDING OFFICER/S (NAMA PETUGAS)	PHOTOS
Compressor Fishing (Pancing Kompresor)	2023	Idham Farsha	4/23/2025 2:21	Sudah lama menggunakan kompresor, sudah 3 Kali ganti bubu. Ganti setiap 4 bulan. Biasa 2 hari, baru ambil bubunya.	Paisubatano, tatabau	Nasru	Sosialisasi		<u>IMAGE1</u>
Compressor Fishing (Pancing Kompresor)	2025	Idham Farsha	4/23/2025 3:48	Sudah dilakukan sosialisasi sebelumnya. Tapi belum berubah. Alasannya bubu Biasa miring dan ikana tidal masuk. Dengan kompresor mereka bisa atur posisi bubu Dan menabur umpan di dalam dam luar bubu.	Balalon	Aco	Sosialisasi	Idham, Sumarto, Mahmud, Arnoud	<u>IMAGE1</u>

## DETAILED REPORT

### LAW ENFORCEMENT AND AND APPREHENSIONS

#### Taking of Prohibited Species

REPORT TYPE	REPORT ID	REPORTED BY	REPORTED AT (GMT+0:0)	PHOTOS
<b>Taking of Prohibited Species (Pengambilan Spesies Terlarang)</b>	<b>2037</b>	<b>Marian Doucet</b>	<b>4/24/2025 8:50</b>	<b>NO IMAGE</b>

## MONITORING, PATROLLING, AND SURVEILLANCE

### Outreach

REPORT TYPE	REPORT ID	REPORTED BY	REPORTED AT (GMT+0:0)	NOTES	SELECT MUNICIPALITY/BOUNDARY (PILIH KOTAMADYA/BATAS)	SELECT TYPE (PILIH TIPE)	NUMBER OF PARTICIPANTS (JUMLAH PESERTA)	IF OTHER, PLEASE SPECIFY:(JIKA YANG LAIN, HARAP SEBUTKAN:)	PHOTOS
Outreach (Penjangkauan)	2008	Wahyuda Mahendra Tampoi	4/21/2025 23:15	Terpantau seorang nelayan lokal sedang memancing di belakang antara pulo tangkuladi dan pulo daka	A6		1		NO IMAGE
Outreach (Penjangkauan)	2002	Marian Doucet	4/21/2025 4:22			Others (specify) (Kegiatan Penjangkauan Lainnya (Sebutkan))	2	<u>Cek titik papan informasi batas kawasan perairan</u>	<u>IMAGE1</u>
Outreach (Penjangkauan)	2034	Marian Doucet	4/24/2025 8:35	Pada saat patroli kami menemukan marudin kuntang mancing di depan arena,hasil dapat 5 ekor ikan kueja	A7	Others (specify) (Kegiatan Penjangkauan Lainnya (Sebutkan))	2	Patroli laut	<u>IMAGE1</u>
Outreach (Penjangkauan)	2035	Marian Doucet	4/24/2025 8:45	Pada saat patroli kami menemukan Pa'i balantak/tanjung dan 2 temanx sedang menarik jaring ikan lehoma di smile poin dapat hasil 50 ekor ikan lehoma	A7	Others (specify) (Kegiatan Penjangkauan Lainnya (Sebutkan))	2	Patroli laut	<u>IMAGE1</u>
Outreach (Penjangkauan)	2040	Marian Doucet	4/24/2025 9:01	Pada saat patroli kami menemukan Andeng Pulo dua sedang mancing di belakang pulau dua,hasil belum dapat	A7	Others (specify) (Kegiatan Penjangkauan Lainnya (Sebutkan))	2	Patroli laut	<u>IMAGE1</u>

## DETAILED REPORT

### MONITORING, PATROLLING, AND SURVEILLANCE

#### Outreach

REPORT TYPE	REPORT ID	REPORTED BY	REPORTED AT (GMT+0:00)	NOTES	SELECT MUNICIPALITY/BOUNDARY (PILIH KOTAMADYA/BATAS)	SELECT TYPE (PILIH TIPE)	NUMBER OF PARTICIPANTS (JUMLAH PESERTA)	IF OTHER, PLEASE SPECIFY:(JIKA YANG LAIN, HARAP SEBUTKAN:)	PHOTOS
Outreach (Penjangkauan)	2015	Wahyuda Mahendra Tampoi	4/23/2025 0:13		A6				<a href="#">IMAGE1</a>
Outreach (Penjangkauan)	2004	Wahyuda Mahendra Tampoi	4/21/2025 9:34	Ketika patroli, saya tidak menemukan adanya pelanggaran situasi area pulo pooson, bone kodo-kodo, tamparang dan sekitarnya tetap kondusif	A6		1		NO IMAGE
Outreach (Penjangkauan)	2036	Marian Doucet	4/24/2025 8:49	Pada saat patroli kami menemukan Tabo sedang menunggu tamu Tompotika diving di selow paradise	A7	Others (specify) (Kegiatan Penjangkauan Lainnya (Sebutkan))	2	Patroli laut	<a href="#">IMAGE1</a>
Outreach (Penjangkauan)	2041	Wahyuda Mahendra Tampoi	4/24/2025 9:32	Terpantau situasi area buih(batas area konservasi wilayah 6) pulo pooson, bone kodo-kodo, tamparang dan sekitarnya tetap kondusif	A6		1		NO IMAGE
Outreach (Penjangkauan)	2006	Wahyuda Mahendra Tampoi	4/21/2025 16:38	Ketika patroli, kami tidak menemukan adanya tanda-tanda penyu bertelur di atas pasir pulo bosa	A6		4		NO IMAGE

## DETAILED REPORT

### MONITORING, PATROLLING, AND SURVEILLANCE

#### Outreach

REPORT TYPE	REPORT ID	REPORTED BY	REPORTED AT (GMT+0:00)	NOTES	SELECT MUNICIPALITY/BOUNDARY (PILIH KOTAMADYA/BATAS)	SELECT TYPE (PILIH TIPE)	NUMBER OF PARTICIPANTS (JUMLAH PESERTA)	IF OTHER, PLEASE SPECIFY:(JIKA YANG LAIN, HARAP SEBUTKAN:)	PHOTOS
Outreach (Penjangkauan)	1999	Wahyuda Mahendra Tampoi	4/20/2025 18:22	Ketika patroli kami tidak menemukan adanya pelanggaran, situasi area reff maleas, tanjung tabasan, pulo 4 dan sekitarnya tetap kondusif	A6		4		NO IMAGE
Outreach (Penjangkauan)	2039	Marian Doucet	4/24/2025 8:56	Pada saat patroli kami menemukan yarman kampangar mancing di entre,dapat hasil bunggawaru 7 ekor	A7	Others (specify) (Kegiatan Penjangkauan Lainnya (Sebutkan))	2	Patroli laut	<u>IMAGE1</u>
Outreach (Penjangkauan)	2012	Wahyuda Mahendra Tampoi	4/22/2025 11:11	Terpantau area tanjung longsuit, panganan, longsom, tanjung tabasan, bone mantan, libuun, bone kodo-kodo, reff maleas, pulo 4 dan sekitarnya tetap aman terkendali	A6		4		NO IMAGE
Outreach (Penjangkauan)	2020	Wahyuda Mahendra Tampoi	4/23/2025 1:02	Terpantau area pulo tangkuladi, batu bajiji, bohokan dan sekitarnya tetap kondusif	A6		1		NO IMAGE
Outreach (Penjangkauan)	2016	Marian Doucet	4/23/2025 0:26	Tongkang TSU parkir masuk dalam kawasan area 7	A7	Others (specify) (Kegiatan Penjangkauan Lainnya (Sebutkan))	9		<u>IMAGE1</u>

## DETAILED REPORT

### MONITORING, PATROLLING, AND SURVEILLANCE

#### Outreach

REPORT TYPE	REPORT ID	REPORTED BY	REPORTED AT (GMT+0:00)	NOTES	SELECT MUNICIPALITY/BOUNDARY (PILIH KOTAMADYA/BATAS)	SELECT TYPE (PILIH TIPE)	NUMBER OF PARTICIPANTS (JUMLAH PESERTA)	IF OTHER, PLEASE SPECIFY: (JIKA YANG LAIN, HARAP SEBUTKAN:)	PHOTOS
Outreach (Penjangkauan)	2014	Wahyuda Mahendra Tampoi	4/22/2025 14:21	Ketika kami patroli, kami tidak menemukan adanya tanda-tanda penyu naik bertelur di pasir pulo daka	A6		4		NO IMAGE
Outreach (Penjangkauan)	2018	Marian Doucet	4/23/2025 0:48	Papan informasi area 6 tj. BO	A6	Others (specify) (Kegiatan Penjangkauan Lainnya (Sebutkan))	9		<u>IMAGE1</u>
Outreach (Penjangkauan)	2144	Wahyuda Mahendra Tampoi	4/26/2025 7:50	Terpantau situasi area basalo, reff rintakan, reff tobukas, pesisir pantai ds-pangkalaseang dan sekitarnya tetap kondusif	A6		1		NO IMAGE
Outreach (Penjangkauan)	2001	Wahyuda Mahendra Tampoi	4/21/2025 1:57	Terpantau seorang nelayan lokal an pamang sedang memancing di ujung pulo daka sebelah barat, situasi area pulo tangkuladi, batu bajiji, bohokan dan sekitarnya tetap kondusif	A6		1		NO IMAGE
Outreach (Penjangkauan)	2033	Wahyuda Mahendra Tampoi	4/24/2025 1:07	Terpantau pulo tangkuladi, batu bajiji, bohokan dan sekitarnya tetap kondusif	A6		1		NO IMAGE

## DETAILED REPORT

### MONITORING, PATROLLING, AND SURVEILLANCE

#### Outreach

REPORT TYPE	REPORT ID	REPORTED BY	REPORTED AT (GMT+0:00)	NOTES	SELECT MUNICIPALITY/BOU NDARY (PILIH KOTAMADYA/BATA S)	SELECT TYPE (PILIH TIPE)	NUMBER OF PARTICIPANTS (JUMLAH PESERTA)	IF OTHER, PLEASE SPECIFY:(JIKA YANG LAIN, HARAP SEBUTKAN:)	PHOTOS
Outreach (Penjangkauan)	2030	Wahyuda Mahendra Tampoi	4/23/2025 15:03	Ketika patroli, kami tidak menemukan adanya tanda-tanda penyu naik bertelur di pasir pulo daka	A6		4		NO IMAGE
Outreach (Penjangkauan)	2026	Wahyuda Mahendra Tampoi	4/23/2025 9:25	Terpantau seorang nelayan lokal sedang memancing di depan pulo pooson.	A6		1		NO IMAGE
Outreach (Penjangkauan)	2028	Marian Doucet	4/23/2025 6:49	Antar tim PRL DKP PROV SULTENG Mengunjungi Tombal sirtu utama	A6	Others (specify) (Kegiatan Penjangkauan Lainnya (Sebutkan))			<u>IMAGE1</u>
Outreach (Penjangkauan)	2019	Marian Doucet	4/23/2025 0:55	Said talangbatu, atu tanggungawas, Sambo tanggungawas, Anto tanggungawas, Kep. arpon ondoliang mancing di BO pakai stik	A6	Others (specify) (Kegiatan Penjangkauan Lainnya (Sebutkan))	9		<u>IMAGE1</u>
Outreach (Penjangkauan)	2043	Wahyuda Mahendra Tampoi	4/24/2025 11:08	Ketika patroli kami tidak menemukan adanya pelanggaran, situasi area buih (batas area konservasi wilayah h 6), reff maleas, tanjung tabasan, bone mantan, libiun, bone kodo-kodo, tamparang, pulo 4 dan sekitarnya tetap kondusif	A6		4		NO IMAGE
Outreach (Penjangkauan)	2010	Marian Doucet	4/22/2025 3:59		A7	Others (specify) (Kegiatan Penjangkauan Lainnya (Sebutkan))	20	Pemasangan papan informasi batas kawasan area 7	<u>IMAGE1</u>



## DETAILED REPORT

### MONITORING, PATROLLING, AND SURVEILLANCE

#### Marine and Wildlife Sightings

REPORT TYPE	REPORT ID	REPORTED BY	REPORTED AT (GMT+0:0)	NOTES	SELECT MUNICIPALITY/BOUNDARY (PILIH KOTAMADYA/BATAS)	LOCATION (LOKASI)	SPECIES (SPESIES)	IF OTHERS, PLEASE SPECIFY (JIKA YANG LAIN, HARAP SEBUTKAN)	SELECT CONDITION (PILIH KONDISI)	ACTION TAKEN (TINDAKAN YANG DI AMBIL)	PHOTOS
<i>Marine Wildlife Sightings (Pengamatan Satwa Air Laut)</i>	2022	<i>Idham Farsha</i>	<i>4/23/2025 2:08</i>	<i>Bertemu dengan kawanan lumba-lumba</i>		<i>Delepan</i>	<i>Mammals (Lumba-lumba, Paus)</i>		<i>Alive (Hidup)</i>	<i>Pengamatan</i>	<i>NO IMAGE</i>
<i>Marine Wildlife Sightings (Pengamatan Satwa Air Laut)</i>	2027	<i>Marian Doucet</i>	<i>4/23/2025 6:12</i>		<i>A6</i>	<i>Longsom</i>	<i>Others (Rays; mobula, manta)</i>		<i>Alive (Hidup)</i>		<i>NO IMAGE</i>



# EarthRanger

## RANGER PERFORMANCE TASK

APRIL 21-27, 2025

RANGER	FOOT PATROL			SEABOURN PATROL		
	NO. OF PATROLS	TOTAL KMS	TOTAL HOURS	NO. OF PATROLS	TOTAL KMS	TOTAL HOURS
<b>Wahyuda Mahendra T</b>	<b>19</b>	<b>86.01</b>	<b>31.91</b>	<b>1</b>	<b>15.88</b>	<b>50.41</b>
<b>Marian Doucet</b>	<b>0</b>	<b>0</b>	<b>0</b>	<b>5</b>	<b>133.57</b>	<b>12.5</b>
<b>Ohoiun Andreas Hero</b>	<b>0</b>	<b>0</b>	<b>0</b>	<b>0</b>	<b>0</b>	<b>0</b>
<b>Idham Farsha</b>	<b>1</b>	<b>26.13</b>	<b>3</b>	<b>5</b>	<b>247.6</b>	<b>21</b>
<b>Potolli Tobin 1</b>	<b>0</b>	<b>0</b>	<b>0</b>	<b>1</b>	<b>82.34</b>	<b>7</b>
<b>Risman</b>	<b>0</b>	<b>0</b>	<b>0</b>	<b>0</b>	<b>0</b>	<b>0</b>
<b>Adhi Zulfikri</b>	<b>0</b>	<b>0</b>	<b>0</b>	<b>0</b>	<b>0</b>	<b>0</b>
<b>SUB TOTAL</b>	<b>20</b>	<b>112.14</b>	<b>34.91</b>	<b>12</b>	<b>479.39</b>	<b>90.91</b>

