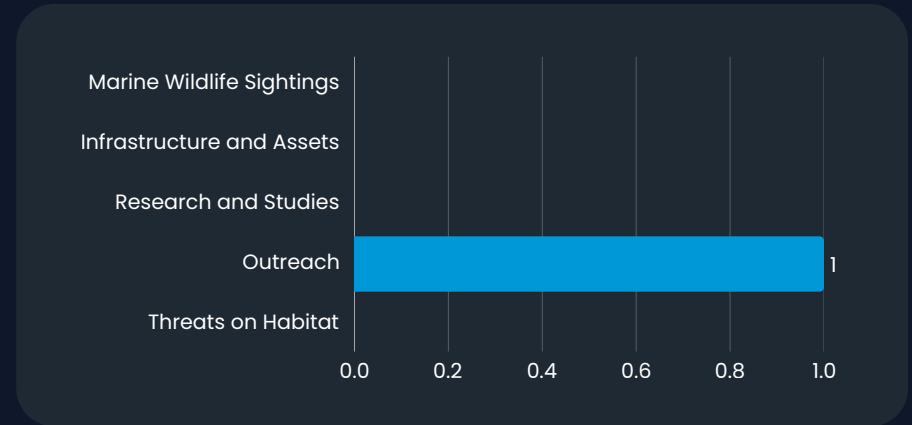


A 5

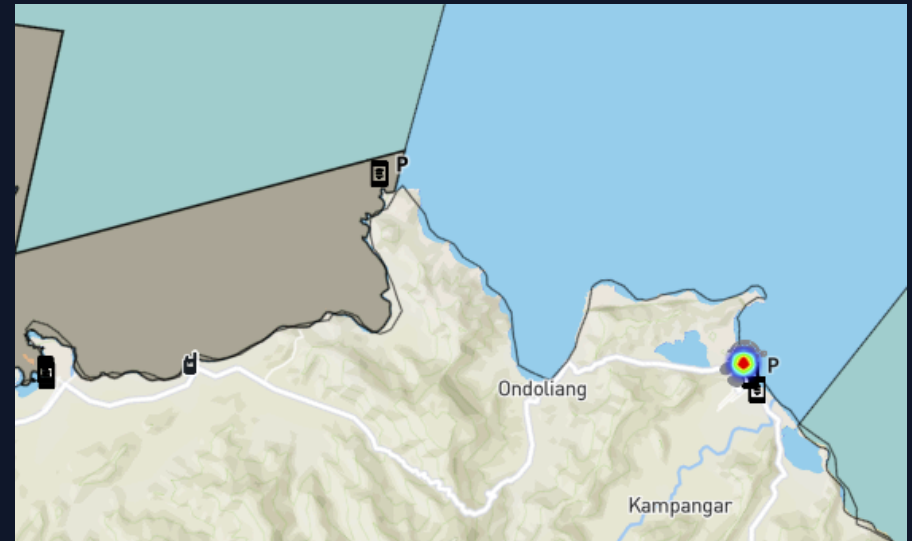
LAW ENFORCEMENT



MONITORING, PATROLLING SURVEILLANCE



NO RECORDS FOUND



A5

FOOT PATROL

NO. OF PATROLS A	TOTAL KMS B	TOTAL HRS C
0	0	0

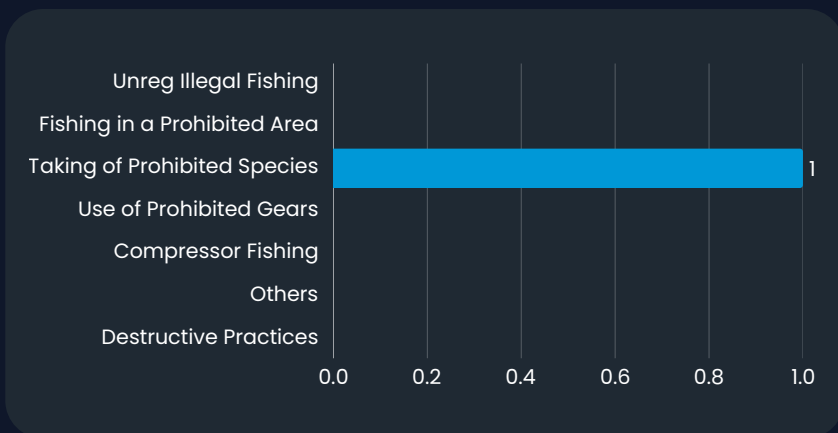
SEABOURN PATROL

NO. OF PATROLS A	TOTAL KMS B	TOTAL HRS C
0	0	0

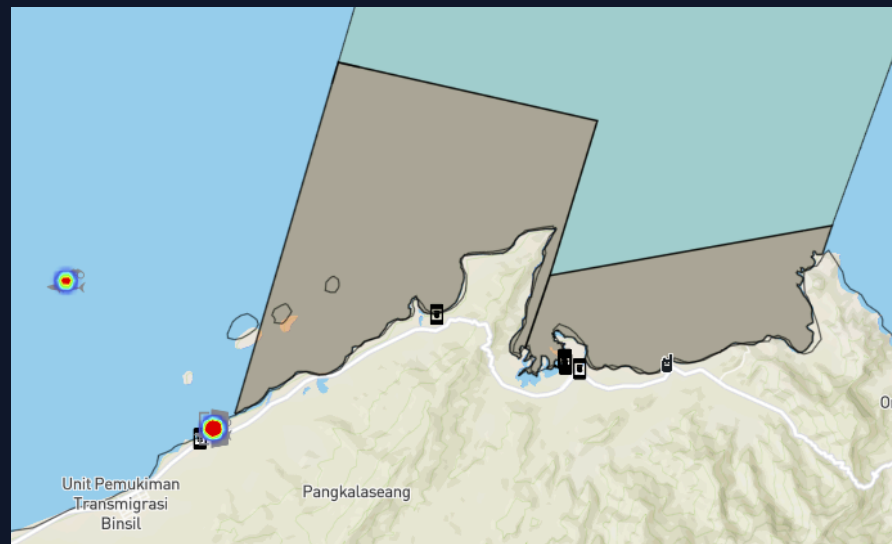
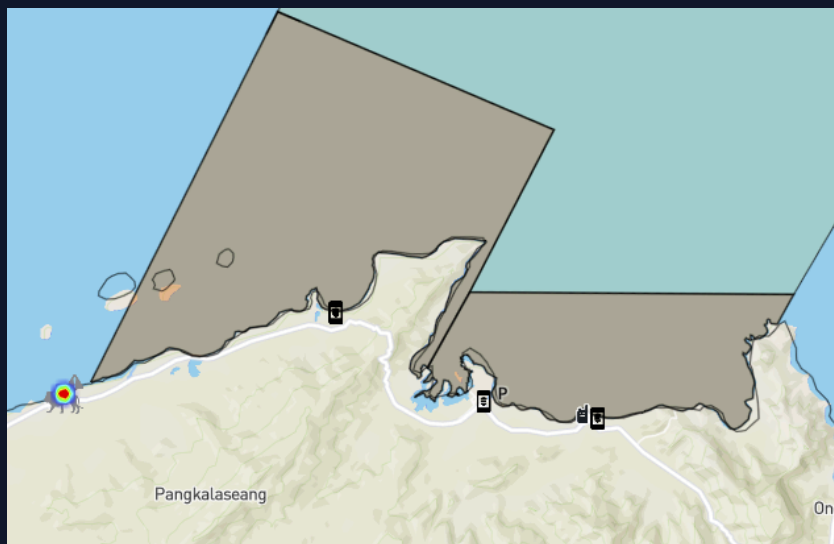
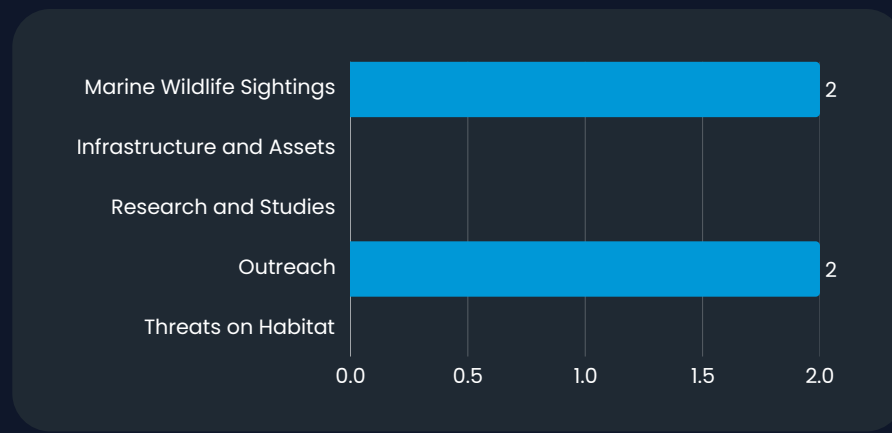
NO RECORDS FOUND

A 6

LAW ENFORCEMENT



MONITORING, PATROLLING SURVEILLANCE



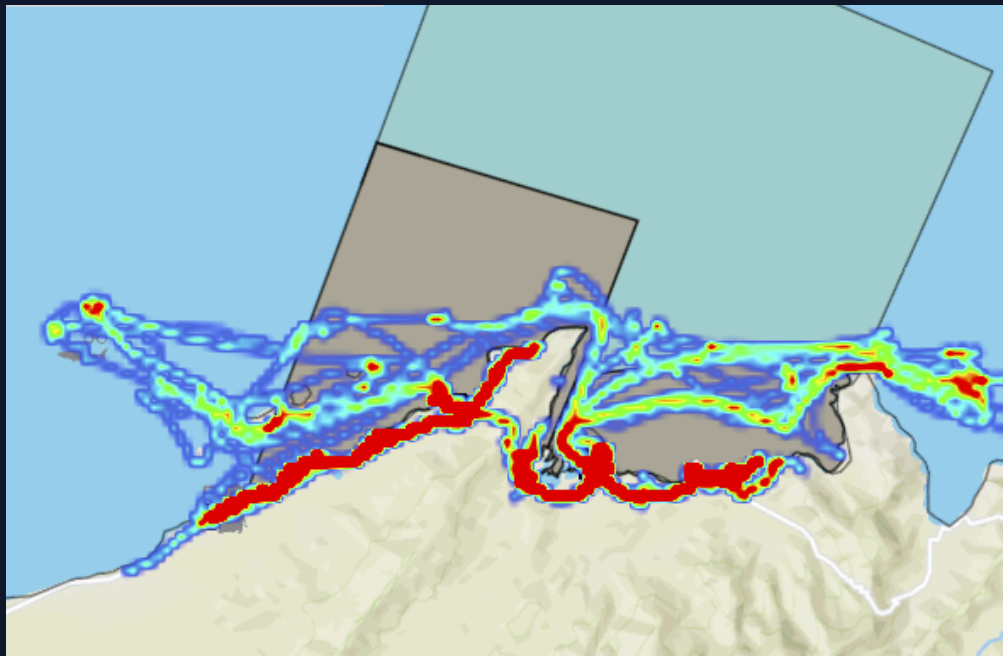
A6

FOOT PATROL

NO. OF PATROLS A	TOTAL KMS B	TOTAL HRS C
234	2506.62	509.28

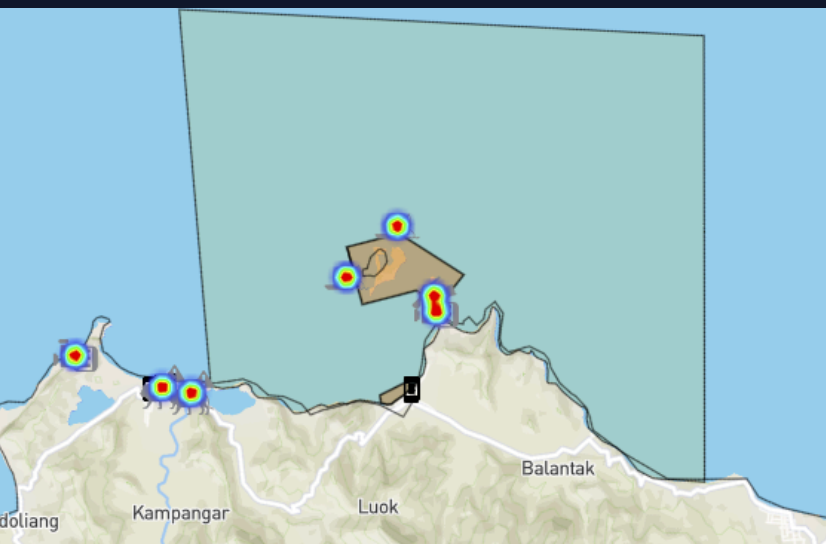
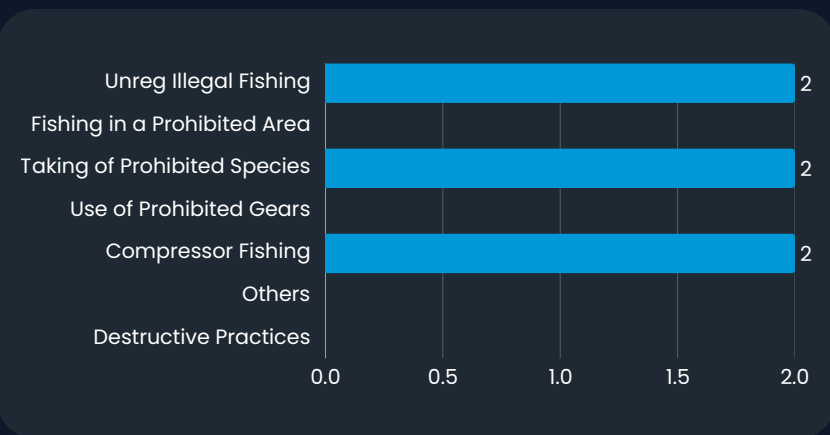
SEABOURN PATROL

NO. OF PATROLS A	TOTAL KMS B	TOTAL HRS C
24	548.36	99.44

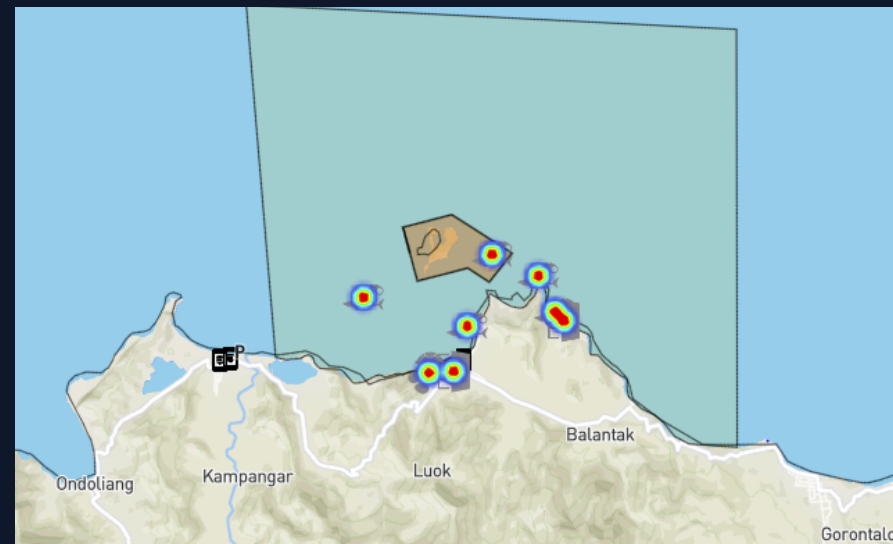
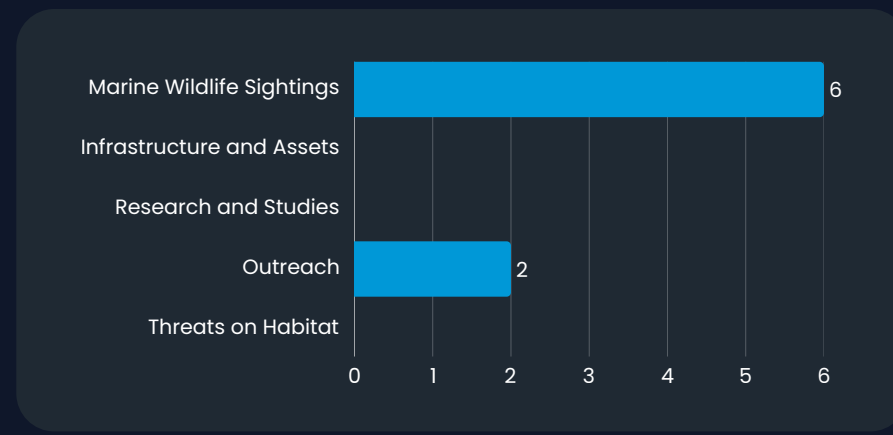


A7

LAW ENFORCEMENT



MONITORING, PATROLLING SURVEILLANCE



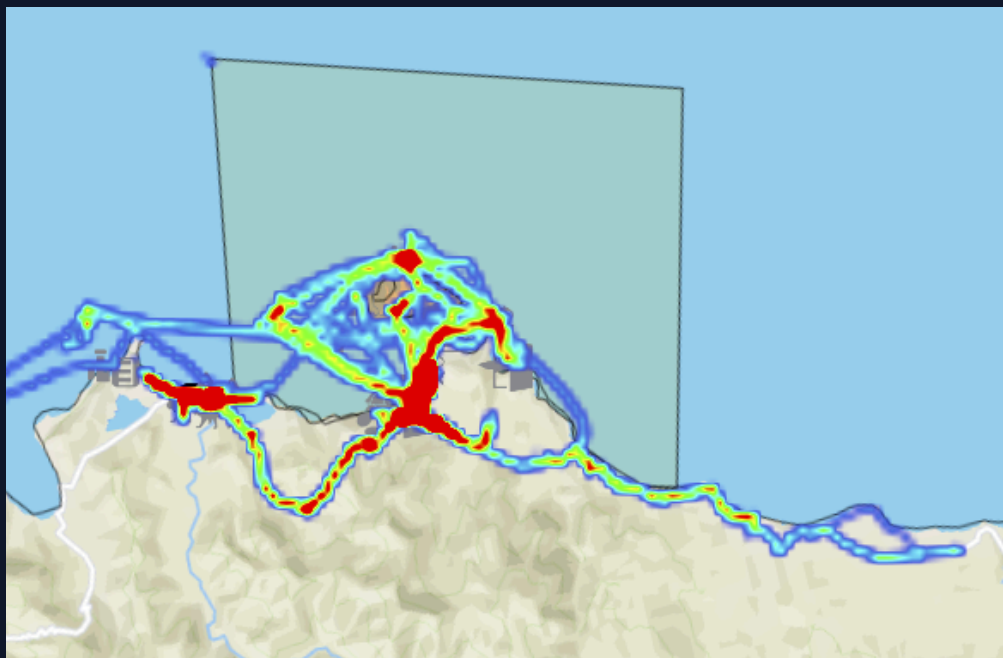
A7

FOOT PATROL

NO. OF PATROLS A	TOTAL KMS B	TOTAL HRS C
61	533.54	314.05

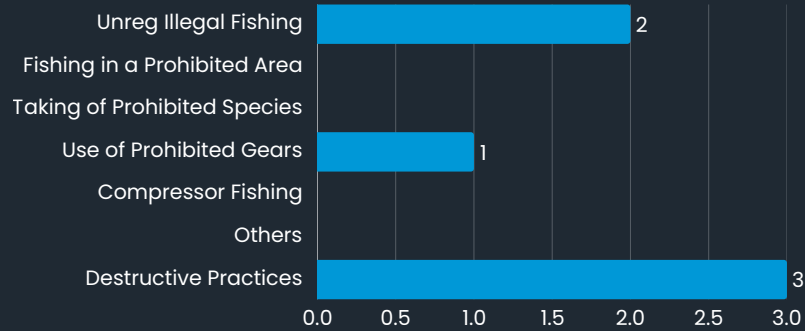
SEABOURN PATROL

NO. OF PATROLS A	TOTAL KMS B	TOTAL HRS C
16	315.2	54

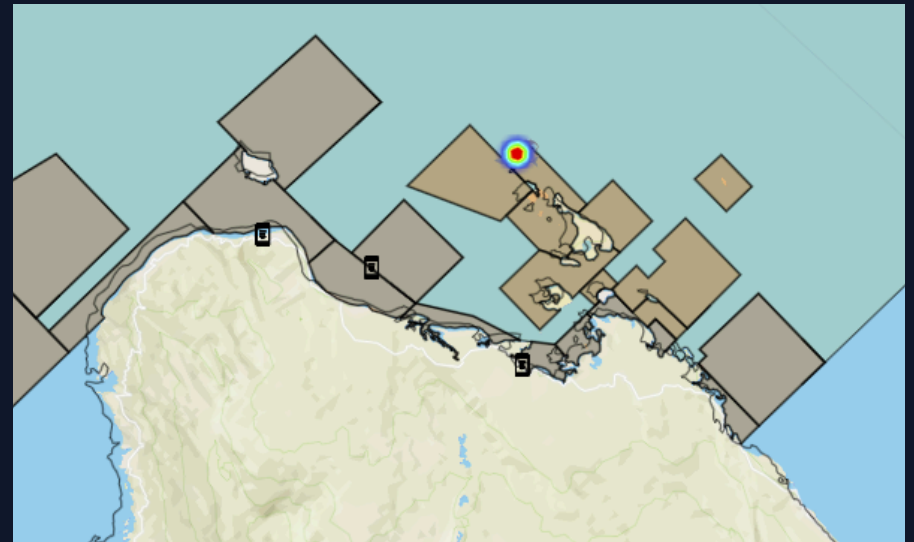
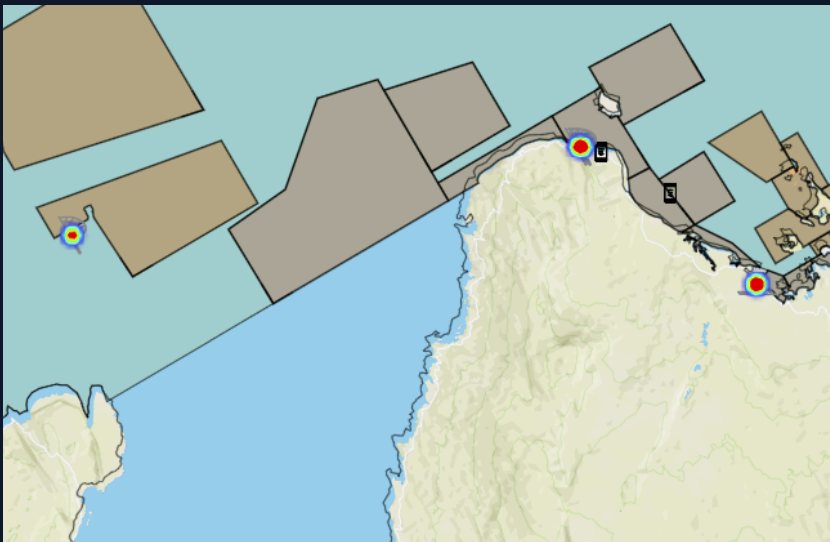



AREA 12

LAW ENFORCEMENT



MONITORING, PATROLLING SURVEILLANCE



EarthRanger

MARCH 1-31, 2026

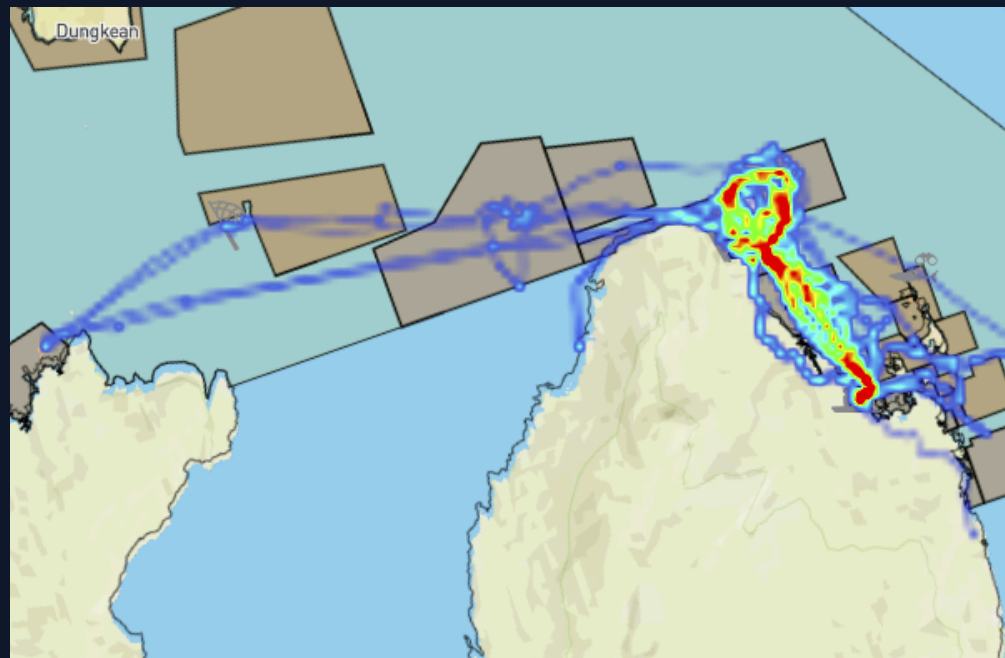
AREA 12

FOOT PATROL

NO. OF PATROLS A	TOTAL KMS B	TOTAL HRS C
5	112.92	35

SEABOURN PATROL

NO. OF PATROLS A	TOTAL KMS B	TOTAL HRS C
24	1061.4	148



L806

LAW ENFORCEMENT



MONITORING, PATROLLING SURVEILLANCE



NO RECORDS FOUND

NO RECORDS FOUND

L806

FOOT PATROL

NO. OF PATROLS A	TOTAL KMS B	TOTAL HRS C
0	0	0

SEABOURN PATROL

NO. OF PATROLS A	TOTAL KMS B	TOTAL HRS C
0	0	0

NO RECORDS FOUND

CONSOLIDATED REPORT

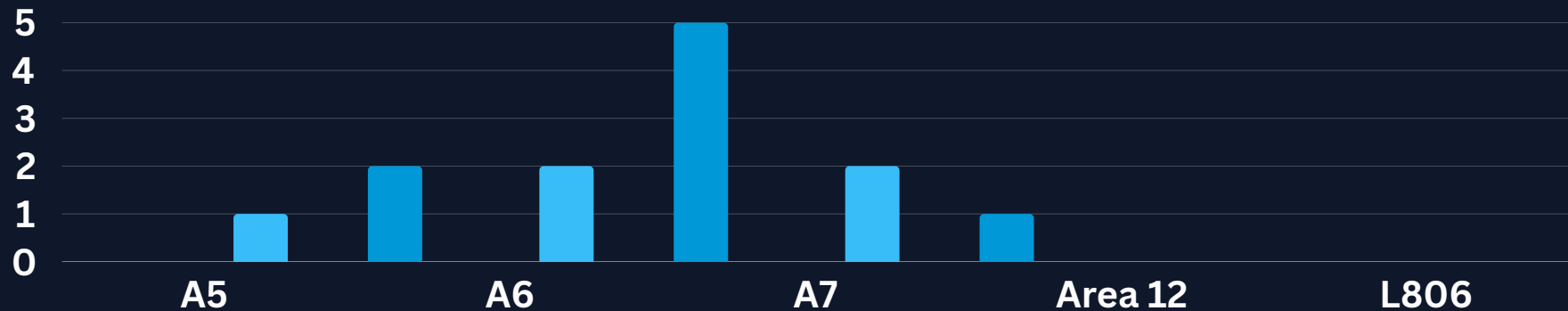
LAW ENFORCEMENT AND APPREHENSIONS

MUNICIPALITY	UNREGISTERED ILLEGAL FISHING	FISHING IN PROHIBITED AREA (MPA)	TAKING OF PROHIBITED SPECIES	USE OF PROHIBITED GEARS	COMPRESSOR FISHING	OTHERS	DESTRUCTIVE PRACTICES	TOTAL PER MUNICIPALITY
A5	0	0	0	0	0	0	0	0
A6	0	0	1	0	0	0	0	1
A7	2	0	2	0	2	0	0	6
Area 12	2	0	0	1	0	0	3	6
L806	0	0	0	0	0	0	0	0
Total per Category	4	0	3	1	2	0	3	13



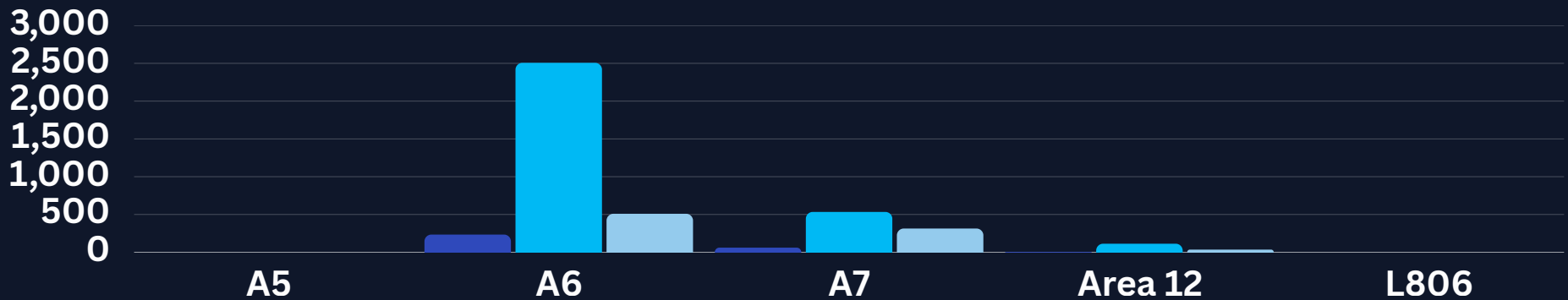
MONITORING, PATROLLING, AND SURVEILLANCE

MUNICIPALITY	MARINE WILDLIFE SIGHTINGS	INFRASTRUCTURE AND ASSETS	RESEARCH AND STUDIES	OUTREACH	THREATS ON HABITAT	TOTAL PER MUNICIPALITY
A5	0	0	0	1	0	1
A6	2	0	0	2	0	4
A7	5	0	0	2	0	7
Area 12	1	0	0	0	0	1
L806	0	0	0	0	0	0
Total per Category	8	0	0	5	0	13



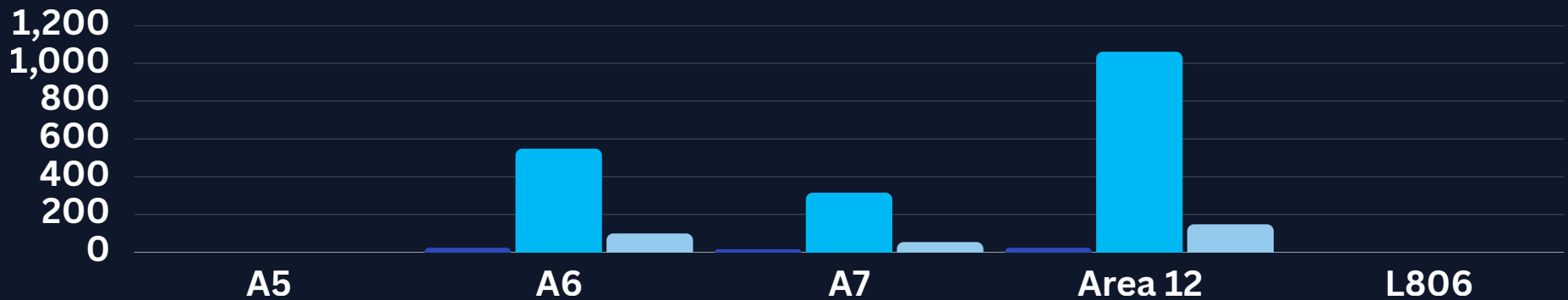
FOOTPATROL

MUNICIPALITY	NO. OF PATROLS	TOTAL KMS	TOTAL HRS
A5	0	0	0
A6	234	2506.62	509.28
A7	61	533.54	314.05
Area 12	5	112.92	35
L806	0	0	0
Total per Category	300	3153.08	858.33



SEABOURN PATROL

MUNICIPALITY	NO. OF PATROLS	TOTAL KMS	TOTAL HRS
A5	0	0	0
A6	24	548.36	99.44
A7	16	315.2	54
Area 12	24	1061.4	148
L806	0	0	0
Total per Category	64	1924.96	301.44



DETAILED REPORT

MONITORING, PATROLLING, AND SURVEILLANCE

Marine and Wildlife Sightings

REPORT TYPE	REPORT ID	REPORTED BY	REPORTED AT (GMT+0:0)	NOTES	SELECT MUNICIPALITY/BOUNDARY (PILIH KOTAMADYA/BATAS)	SPECIES (SPESIES)	IF OTHERS, PLEASE SPECIFY (JIKA YANG LAIN, HARAP SEBUTKAN)	LOCATION (LOKASI)	SELECT CONDITION (PILIH KONDISI)	SIZE/MEASUREMENT (FOR DEAD WILDLIFE) (UKURAN)	ACTION TAKEN (TINDAKAN YANG DI AMBIL)	PHOTO
Marine Wildlife Sightings	14796	Saldi	3/5/2026 3:00		A7		Whale Shark / Hiu Paus	Jenad Poin	Alive (Hidup)		Di temukan oleh Jerry (dive guide Tompotika Dive Lodge), di belakang pulo dua kecil tepatnya di jenad poin. whale shark 1 ekor, ikut sampai safety stop link FB post dari https://www.facebook.com/reel/1653009476148446	NO IMAGE
Marine Wildlife Sightings	14743	Adrianto	3/4/2026 10:30		A6	Turtles (Penyu)		Taima	Alive (Hidup)		Release Tukik Penyu sebanyak 65 ekor, bekerja sama antara ranger Blue Alliance adrianto dan sam petugas lapangan ALTO	IMAGE
Marine Wildlife Sightings	14712	Saldi	3/1/2026 9:10	Pada saat patroli saya melihat 1 ekor mobula sedang meloncat di tanduk	A7	Others (Rays; mobula, manta)	Mobula	Tanduk	Alive (Hidup)	40 cm	Melihat sekilas melompat	NO IMAGE
Marine Wildlife Sightings	14713	Saldi	3/1/2026 10:11	Pada saat patroli saya melihat kawanan mobula sedang bermain di bola	A7	Others (Rays; mobula, manta)	Mobula	Bola	Alive (Hidup)	40 cm	Memantau	NO IMAGE

DETAILED REPORT

MONITORING, PATROLLING, AND SURVEILLANCE

Marine and Wildlife Sightings

REPORT TYPE	REPORT ID	REPORTED BY	REPORTED AT (GMT+0:0)	NOTES	SELECT MUNICIPALITY/BOUNDARY (PILIH KOTAMADYA/BATAS)	SPECIES (SPESIES)	IF OTHERS, PLEASE SPECIFY (JIKA YANG LAIN, HARAP SEBUTKAN)	LOCATION (LOKASI)	SELECT CONDITION (PILIH KONDISI)	SIZE/MEASUREMENT (FOR DEAD WILDLIFE) (UKURAN)	ACTION TAKEN (TINDAKAN YANG DI AMBIL)	PHOTO
Marine Wildlife Sightings (Pengamatan Satwa Air Laut)	14843	Sri	3/14/2026 0:20		A6	Mammals (Lumba-lumba, Paus)		sekitar perairan kapten reef	Alive (Hidup)		5 ekor lumba lumba sedang berburu kawanan ikan cakalang	NO IMAGE
Marine Wildlife Sightings (Pengamatan Satwa Air Laut)	14773	Adhi Zulfikri	3/9/2026 1:11	2 individual. Jumping	A12a	Mammals (Lumba-lumba, Paus)	Bottlenose	Nolas	Alive (Hidup)	1		NO IMAGE
Marine Wildlife Sightings (Pengamatan Satwa Air Laut)	14842	Sri	3/14/2026 4:20		A7	Turtles (Penyu)		solan reef	Alive (Hidup)		1 ekor penyu lekang sedang di permukaan air di sekitar perairan solan reef	NO IMAGE
Marine Wildlife Sightings (Pengamatan Satwa Air Laut)	14812	Saldi	3/12/2026 9:24	Pada saat patroli darat saya melihat satu ekor mobula meloncat di jeti corner	A7	Others (Rays; mobula, manta)	Patroli darat	Jeti corner	Alive (Hidup)	50 cm	Memantau	NO IMAGE

DETAILED REPORT

MONITORING, PATROLLING, AND SURVEILLANCE

Outreach

REPORT TYPE	REPORT ID	REPORTED BY	REPORTED AT (GMT+0:0)	NOTES	SELECT MUNICIPALITY/BO UNDRARY (PILIH KOTAMADYA/BATAS)	SELECT TYPE (PILIH TIPE)	NUMBER OF PARTICIPANTS (JUMLAH PESERTA)	PHOTO
Outreach (Penjangkauan)	14833	PKM TOBUIKU	3/14/2026 2:45	mengunjungi om pamang , tindak lanjut terkait adanya indikasi kerja sama dengan para pembom ikan, Polair melakukan Binmas/Bimbingan masyarakat kepada om pamang dan ikut di dengarkan oleh om man Taima dan 1 temanpamang lainnya	A6	Awareness Raising (Peningkatan Kesadaran)	8	NO IMAGE
Outreach (Penjangkauan)	14834	PKM TOBUIKU	3/13/2026 16:00	1 kapal katamaran berlabuh di bola, dari wakatobi tujuan manado. 1 orang dan ada keluarganya di dalam kapal, beliau memberi saran untuk menempatkan mooring buoy agar jangkar tidak merusak karang. dia juga menyatakan karangnya bagus sekali	A7	Others (specify) (Kegiatan Penjangkauan Lainnya (Sebutkan))	7	NO IMAGE
Outreach (Penjangkauan)	14835	Sri	3/14/2026 8:30	mengunjungi rumah loha untuk pendekatan peningkatan kesadaran kepada pengguna kompresor, dan tim di bantu tetangga om loha untuk komunikasi, karena yang bersangkutan tuna wicara. hal yang di sampaikan terkait kesehatan jika menggunakan kompresor, di rumahnya bertemu om loha dan istrinya. om loha menyatakan dia sudah tidak menggunakan kompresor lagi	A7	Awareness Raising (Peningkatan Kesadaran)	5	IMAGE

DETAILED REPORT

MONITORING, PATROLLING, AND SURVEILLANCE

Outreach

REPORT TYPE	REPORT ID	REPORTED BY	REPORTED AT (GMT+0:0)	NOTES	SELECT MUNICIPALITY /BOUNDARY (PILIH KOTAMADYA/BATAS)	SELECT TYPE (PILIH TIPE)	NUMBER OF PARTICIPANTS (JUMLAH PESERTA)	IF OTHERS, PLEASE SPECIFY (JIKA YANG LAIN, HARAP SEBUTKAN)	SELECT CONDITION (PILIH KONDISI)	SIZE/MEASUREMENT (FOR DEAD WILDLIFE) (UKURAN)	PHOTO
Outreach (Penjangkauan)	14734	Adrianto	3/4/2026 8:52	<p>menindak lanjuti , karena di temukan informasi om pamang menampung ikan bom pada tanggal 27 february 2026. di indikasikan dari perahu yang di temukan pada tanggal 27 february 2026 di pulo tangkuladi, perahu beratap terpal biru dan membawa sampan. pada hari ini , Kapolsek Bualemo pak alwi, mengunjungi Om Pamang untuk mengkonfirmasi sekaligus penyadartahuan aktivitas bom ikan. saat kunjungan, di temukan tukik penyus sebanyak 2 loyang sedang, menurut keterangan om pamang , dia temukan di dekat perahunya dan dia berinisiatif untuk memeliharanya di loyang, dengan memberinya air. tim pengawasan blue alliance dan pak kapolsek, segera menginformasikan ke ALTO, untuk segera di berikan tindakan kepada tukik, dan setelah di data, tukik tersebut ada 65 ekor. dan akan di rilis kembali di jam 18.30 pada hari ini juga.</p>	A6	Respond to Maritime Emergencies (Menanggapi Keadaan Darurat)	5		Alive (Hidup)		<u>IMAGE</u>

DETAILED REPORT

MONITORING, PATROLLING, AND SURVEILLANCE

Outreach

REPORT TYPE	REPORT ID	REPORTED BY	REPORTED AT (GMT+0:0)	NOTES	SELECT MUNICIPALITY/BOUNDRARY (PILIH KOTAMADYA/BATAS)	SELECT TYPE (PILIH TIPE)	IF OTHER, PLEASE SPECIFY:(JIKA YANG LAIN, HARAP SEBUTKAN:)	NUMBER OF PARTICIPANTS (JUMLAH PESERTA)	PHOTO
Outreach (Penjangkauan)	14960	zikran	3/30/2026 8:12	<i>Pekerjaan dilakukan selama 2 hari (28-29 maret 2026). Hari pertama diikuti sekitar 8 orang laki-laki dan 4 orang perempuan. Dan hari kedua yang ikut serta dalam pembuatan modul fish appartement sebanyak 5 orang pemuda. Adapun jumlah modul fish appartement yang berhasil dibuat sebanyak 6 struktur.</i>	A5	Others (specify) (Kegiatan Penjangkauan Lainnya (Sebutkan))	<i>Pembuatan fish appartement bersama pemuda desa Longkoga Barat</i>	12	<u>IMAGE</u>

DETAILED REPORT

LAW ENFORCEMENT AND APPREHENSIONS

Taking of Prohibited Species

REPORT TYPE	REPORT ID	REPORTED BY	REPORTED AT (GMT+0:0)	SELECT MUNICIPALITY/BOUNDARY (PILIH KOTAMADYA/BATAS)	SELECT TYPE (PILIH TIPE)	ADDRESS (ALAMAT)	NAME OF OFFENDER/S (NAMA PELANGGAR : ABK/KAPTEN)	ACTION TAKEN (TINDAKAN YANG DI AMBIL)	APPREHENDING OFFICER/S (NAMA PETUGAS)	PHOTO
Taking of Prohibited Species (Pengambilan Spesies Terlarang)	14735	Adrianto	3/4/2026 8:58	A6	Turtles (Penyu)	Taima	Pamang	Bersinergi dengan POLSEK Bualemo dan ALTO untuk segera merilis kembali tukik yang di temukan di jam 18.30	Alwi Poli'i (Kapolsek Bualemo) Adrianto Panigoro (Ranger Blue Alliance) Sam (Petugas Lapangan ALTO)	NO IMAGE
Taking of Prohibited Species (Pengambilan Spesies Terlarang)	14925	Sapriansyah Gani	3/25/2026 16:43	A7	Turtles (Penyu)	Muka kampung		Saya melihat satu lubang yang sudah di gali oleh pemburu	Haikal	<u>IMAGE</u>
Taking of Prohibited Species (Pengambilan Spesies Terlarang)	14924	Sapriansyah Gani	3/25/2026 14:51	A7	Turtles (Penyu)	Jetti		Saya melihat sarang penyu yang sudah di ambil pemburu	Utu dan haikal	<u>IMAGE</u>

DETAILED REPORT

LAW ENFORCEMENT AND APPREHENSIONS

Unregistered Illegal Fishing

REPORT TYPE	REPORT ID	REPORTED BY	REPORTED AT (GMT+0:0)	PHOTO
<i>Unregistered Illegal fishing (Penangkapan Ikan Ilegal Yang Tidak Terdaftar)</i>	14768	Pottoli Tobin 1	3/8/2026 2:08	NO IMAGE

REPORT TYPE	REPORT ID	REPORTED BY	REPORTED AT (GMT+0:0)	PHOTO
<i>Unregistered Illegal fishing (Penangkapan Ikan Ilegal Yang Tidak Terdaftar)</i>	14828	Pottoli Tobin 1	3/13/2026 6:40	NO IMAGE

DETAILED REPORT

LAW ENFORCEMENT AND APPREHENSIONS

Unregistered Illegal Fishing

REPORT TYPE	REPORT ID	REPORTED BY	REPORTED AT (GMT+0:0)	NOTES	SELECT MUNICIPALITY/BOUNDARY (PILIH KOTAMADYA/BATAS)	ADDRESS (ALAMAT)	NAME OF OFFENDER/S (NAMA PELANGGAR : ABK/KAPTEN)	ACTION TAKEN (TINDAKAN YANG DI AMBIL)	APPREHENDING OFFICER/S (NAMA PETUGAS)	SELECT TYPE (PILIH TIPE)	NAME OF THE FISHING VESSEL (NAMA KAPAL IKAN)	PHOTOS
Unregistered Illegal fishing (Penangkapan Ikan Ilegal Yang Tidak Terdaftar)	14949	PKM TOBUIKU	3/28/2026 9:23	Sudah di arahkan keluar kawasan, tapi pak camat bilang tidak lama hanya sampe jam 6 sore, tamu ada 4 orang dari Toili barat Teman kuliah ibu Yani. Namanya Yadi. Dan yang lain tidak di beritahukan nama, tanggung jawab pak camat chandra	A7	Toili barat	Dayat	Edukasi, pendataan, pengarahan untuk keluar kawasan	Saldi, Riski, Sri	Unregistered Fisherfolk (Nelayan Yang Tidak Terdaftar)	Kapal pak camat balantak utara	NO IMAGE
Unregistered Illegal fishing (Penangkapan Ikan Ilegal Yang Tidak Terdaftar)	14943	PKM TOBUIKU	3/27/2026 23:00	Padasaat kami menghampiri mancing wisata kami blm sampai mereka langsung pergi.			Adri	Blm juga sampai mereka sudah jalan	Saldi, riski		Pajar mulya	<u>IMAGE</u>

DETAILED REPORT

LAW ENFORCEMENT AND APPREHENSIONS

Destructive Practices

REPORT TYPE	REPORT ID	REPORTED BY	REPORTED AT (GMT+0:0)	SELECT MUNICIPALITY/BOUNDARY (PILIH KOTAMADYA/BATAS)	SELECT TYPE (PILIH TIPE)	ACTION TAKEN (TINDAKAN YANG DI AMBIL)	APPREHENDING OFFICER/S (NAMA PETUGAS)	PHOTO
Destructive Practices within City Waters <i>(Praktik Yang Merusak Dalam Perairan)</i>	14717	Pottoli Tobin 4	<p><i>Pada tanggal 2 Maret 2026 pukul 10.30 WITA, Tim Blue Alliance mengamati dua kapal dengan mesin tempel dan satu sampan yang mencurigakan di sekitar Reef Merpati. Saat tim mulai mendekati, kedua kapal menjauh dengan arah berbeda yaitu satu ke selatan dan satu ke utara, sementara sampan ditinggalkan. Kapal yang utara kemudian berbalik kemungkinan untuk mengambil sampan namun karena tim semakin dekat, kapal tersebut melarikan diri dengan kecepatan penuh dan menyusul kapal lain menuju Pulau Bangkurung. Setelah mencapai lokasi, tim menemukan banyak ikan mati di permukaan air sehingga memastikan kedua kapal merupakan pelaku penangkapan ikan ilegal. Satu sampan dan beberapa ikan berhasil diamankan sebagai barang bukti</i></p>	A12a	Use of explosives (Penggunaan Bahan Peledak)	Mengamankan satu sampan	Alprian	NO IMAGE

REPORT TYPE	REPORT ID	REPORTED BY	REPORTED AT (GMT+0:0)	NOTES	SELECT MUNICIPALITY/BOUNDARY (PILIH KOTAMADYA/BATAS)	SELECT TYPE (PILIH TIPE)	PHOTOS
Destructive Practices within City Waters <i>(Praktik Yang Merusak Dalam Perairan)</i>	14909	Pottoli Tobin 4	3/22/2026 22:00	<i>Laporan dari Pokmaswas Kambani mendengar suara ledakan dari area antara pulau depan dan totokulo, Tidak diketahui pelaku.</i>	A12a	Use of explosives (Penggunaan Bahan Peledak)	NO IMAGE

DETAILED REPORT

LAW ENFORCEMENT AND APPREHENSIONS

Destructive Practices

REPORT TYPE	REPORT ID	REPORTED BY	REPORTED AT (GMT+0:0)	NOTES	SELECT MUNICIPALITY/BOUNDARY (PILIH KOTAMADYA/BATAS)	SELECT TYPE (PILIH TIPE)	PHOTO
<i>Destructive Practices within City Waters (Praktik Yang Merusak Dalam Perairan)</i>	14809	Pottoli Tobin 4	3/9/2026 9:00	<i>Laporan dari nelayan Bonepuso mendengar suara ledakan di Palagang reef. Tidak diketahui pelaku.</i>	A12a	<i>Use of explosives (Penggunaan Bahan Peledak)</i>	NO IMAGE

DETAILED REPORT

LAW ENFORCEMENT AND APPREHENSIONS

Compressor Fishing

REPORT TYPE	REPORT ID	REPORTED BY	REPORTED AT (GMT+0:0)	NOTES	SELECT MUNICIPALITY/B OUNDARY (PILIH KOTAMADYA/BATAS)	ADDRESS (ALAMAT)	NAME OF OFFENDER/S (NAMA PELANGGAR : ABK/KAPTEN)	APPREHENDING OFFICER/S (NAMA PETUGAS)	ACTION TAKEN (TINDAKAN YANG DI AMBIL)	NAME OF THE FISHING VESSEL (NAMA KAPAL IKAN)	PHOTO
<i>Compressor Fishing (Pancing Kompresor)</i>	14832	<i>PKM TOBUIKU</i>	3/13/2026 22:45		A7	Teku	Awaludin	Pak Akib PSDKP dan Pak Syadli Polair	<i>sosialisasi terkait penggunaan kompresor terhadap kesehatan</i>	Badai Berlalu	<u>IMAGE</u>
<i>Compressor Fishing (Pancing Kompresor)</i>	14797	<i>PKM TOBUIKU</i>	3/9/2026 0:00	<i>riski sedang memancing , dan dia melihat loha sendiri sedang menyelam menggunakan kompresor di colina rock atau tanjung pulu usong. risiko tidak berusaha mendekati karena hanya menggunakan perahu dayung</i>	A7	Kuntang	Loha		<i>mengamati kegiatan dari mbelang slope</i>	Desa Kuntang	NO IMAGE

DETAILED REPORT

LAW ENFORCEMENT AND APPREHENSIONS

Use of Prohibited Gears

REPORT TYPE	REPORT ID	REPORTED BY	REPORTED AT (GMT+0:0)	NOTES	SELECT MUNICIPALITY/BOUNDARY (PILIH KOTAMADYA /BATAS)	SELECT TYPE (PILIH TIPE)	ADDRESS (ALAMAT)	NAME OF OFFENDER/S (NAMA PELANGGAR : ABK/KAPITEN)	APPREHENDING OFFICER/S (NAMA PETUGAS)	ACTION TAKEN (TINDAKAN YANG DI AMBIL)	NAME OF THE FISHING VESSEL (NAMA KAPAL IKAN)	PHOTO
Use of Prohibited Gears (API Yang Di Larang)	14778	Saldi	3/9/2026 10:22	<i>Pada saat patroli saya melihat loha sedang memanah ikan menggunakan compresor,kami tidak bisa mendekat dikarenakan bensin kami habis, loha juga adalah nelayan yang sudah berulang kali di ingatkan petugas, namun sedikit kesusahan komunikasi karena beliau ini tunawicara</i>	A7	Compressor Fishing (Pancing Kompresor)	Kuntang	Loha	Saldi, Nding, kalso	Mengamati dari arena ke seng merah	DESA KUNTING	NO IMAGE

RANGER PERFORMANCE TASK

RANGER	UNREG ILLEGAL FISHING	FISHING IN PROHIBITED AREA (MPA)	TAKING OF PROHIBITED SPECIES	USE OF PROHIBITED GEARS	COMPRESS OR FISHING	OTHERS	DESTRUCTIVE PRACTICES	MARINE WILDLIFE SIGHTINGS	INFRASTRUCTURE AND ASSETS	RESEARCH AND STUDIES	OUTREACH	THREATS ON HABITAT	TOTAL
<i>Adhi Zulfikri</i>	0	0	0	0	0	0	0	1	0	0	0	0	1
<i>Adrianto</i>	0	0	1	0	0	0	0	1	0	0	1	0	3
<i>Gondewa Wisnu</i>	0	0	0	0	0	0	0	0	0	0	0	0	0
<i>Haikal Laepo</i>	0	0	0	0	0	0	0	0	0	0	0	0	0
<i>Hasbi</i>	0	0	0	0	0	0	0	0	0	0	0	0	0
<i>Hayun</i>	0	0	0	0	0	0	0	0	0	0	0	0	0
<i>Idham Farsha</i>	0	0	0	0	0	0	0	0	0	0	0	0	0
<i>Idham Malik</i>	0	0	0	0	0	0	0	0	0	0	0	0	0
<i>Imran Idris Bado'o</i>	0	0	0	0	0	0	0	0	0	0	0	0	0
<i>Limaa Mantawalu</i>	0	0	0	0	0	0	0	0	0	0	0	0	0
<i>Marian Doucet</i>	0	0	0	0	0	0	0	0	0	0	0	0	0
<i>Nelayan</i>	0	0	0	0	0	0	0	0	0	0	0	0	0
<i>Ohoiun Andreas Hero</i>	0	0	0	0	0	0	0	0	0	0	0	0	0
<i>PKM Tobuiku</i>	2	0	0	0	2	0	0	0	0	0	2	0	6
<i>PKM Togong</i>	0	0	0	0	0	0	0	0	0	0	0	0	0
<i>Pottoli Tobin</i>	2	0	0	0	0	0	3	0	0	0	0	0	5
<i>Putra Larekeng</i>	0	0	0	0	0	0	0	0	0	0	0	0	0
<i>Saldi</i>	0	0	0	1	0	0	0	4	0	0	0	0	5

EarthRanger

MARCH 1-31, 2026

RANGER PERFORMANCE TASK

RANGER	UNREG ILLEGAL FISHING	FISHING IN PROHIBITED AREA (MPA)	TAKING OF PROHIBITED SPECIES	USE OF PROHIBITED GEARS	COMPRESS OR FISHING	OTHERS	DESTRUCTIVE PRACTICES	MARINE WILDLIFE SIGHTINGS	INFRASTRUCTURE AND ASSETS	RESEARCH AND STUDIES	OUTREACH	THREATS ON HABITAT	TOTAL
<i>Sapriansyah Gani</i>	0	0	2	0	0	0	0	0	0	0	0	0	2
<i>Sri</i>	0	0	0	0	0	0	0	2	0	0	1	0	3
<i>Wahyuda Mahendra T</i>	0	0	0	0	0	0	0	0	0	0	0	0	0
<i>Zikran</i>	0	0	0	0	0	0	0	0	0	0	1	0	1
TOTAL	4	0	3	1	2	0	3	8	0	0	4	0	25

RANGER PERFORMANCE TASK

FOOT PATROL

SEABOURN PATROL

RANGER	NO. OF PATROLS	TOTAL KMS	TOTAL HOURS	NO. OF PATROLS	TOTAL KMS	TOTAL HOURS
<i>Adhi Zulfikri</i>	0	0	0	1	80.1	9
<i>Adrianto</i>	56	693.56	122	3	69.07	10
<i>Gondwena Wisnu</i>	0	0	0	0	0	0
<i>Haikal Laepo</i>	0	0	0	0	0	0
<i>Hasbi</i>	0	0	0	0	0	0
<i>Hayun</i>	0	0	0	0	0	0
<i>Idham Farsha</i>	0	0	0	0	0	0
<i>Idham Malik</i>	0	0	0	0	0	0
<i>Imran Idris Bado'o</i>	46	249.85	109	7	137.02	26
<i>Limaa Mantawalu</i>	0	0	0	0	0	0
<i>Mato</i>	2	20.39	8	0	0	0
<i>Marian Doucet</i>	9	11.42	15.24	0	0	0
<i>Nelayan</i>	0	0	0	0	0	0
<i>Nelson</i>	15	529.6	47	3	83.72	17
<i>Ohoiun Andreas Hero</i>	0	0	0	0	0	0
<i>PKM Tobuiku</i>	33	229.42	179.03	9	223.67	31
<i>PKM Togong</i>	50	1122.75	114.69	6	143.98	25.43
<i>Pottoli Tobin</i>	5	112.92	35	23	981.3	139
<i>Putra Larekeng</i>	48	281.41	98.54	10	198.29	38.01
<i>Risman</i>	43	239.25	100	7	137.02	26
<i>Ramli Dan Umon</i>	5	22.78	10.03	0	0	0
<i>Saldi</i>	37	386.69	149.07	7	91.53	23

RANGER PERFORMANCE TASK

FOOT PATROL

SEABOURN PATROL

RANGER	NO. OF PATROLS	TOTAL KMS	TOTAL HOURS	NO. OF PATROLS	TOTAL KMS	TOTAL HOURS
<i>Sapriansyah Gani</i>	3	10.63	4	0	0	0
<i>Sri</i>	25	65.85	47.01	0	0	0
<i>Wahyuda Mahendra T</i>	0	0	0	0	0	0
<i>SUB TOTAL</i>	377	3976.52	1038.61	76	2145.7	344.44